



Contează pentru viitor!



CONSERVAREA BIODIVERSITĂȚII

DIN PARCUL NAȚIONAL MUNTII MACINULUI

- PREMIZA DE OCROTIRE SUSTENABILĂ A PATRIMONIULUI

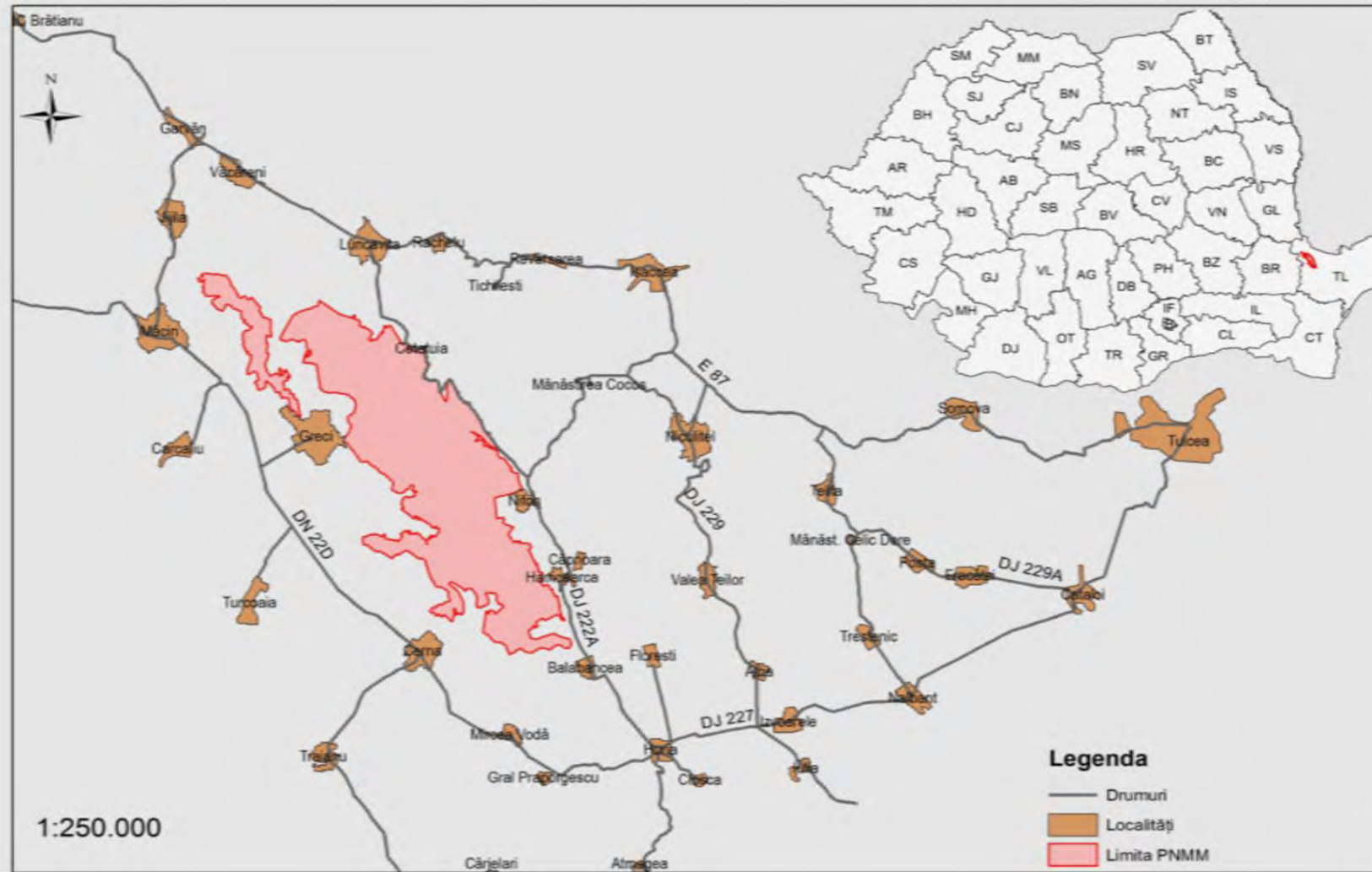
NATURAL DIN BIOREGIUNEA STEPICĂ-



Contează pentru viitor!



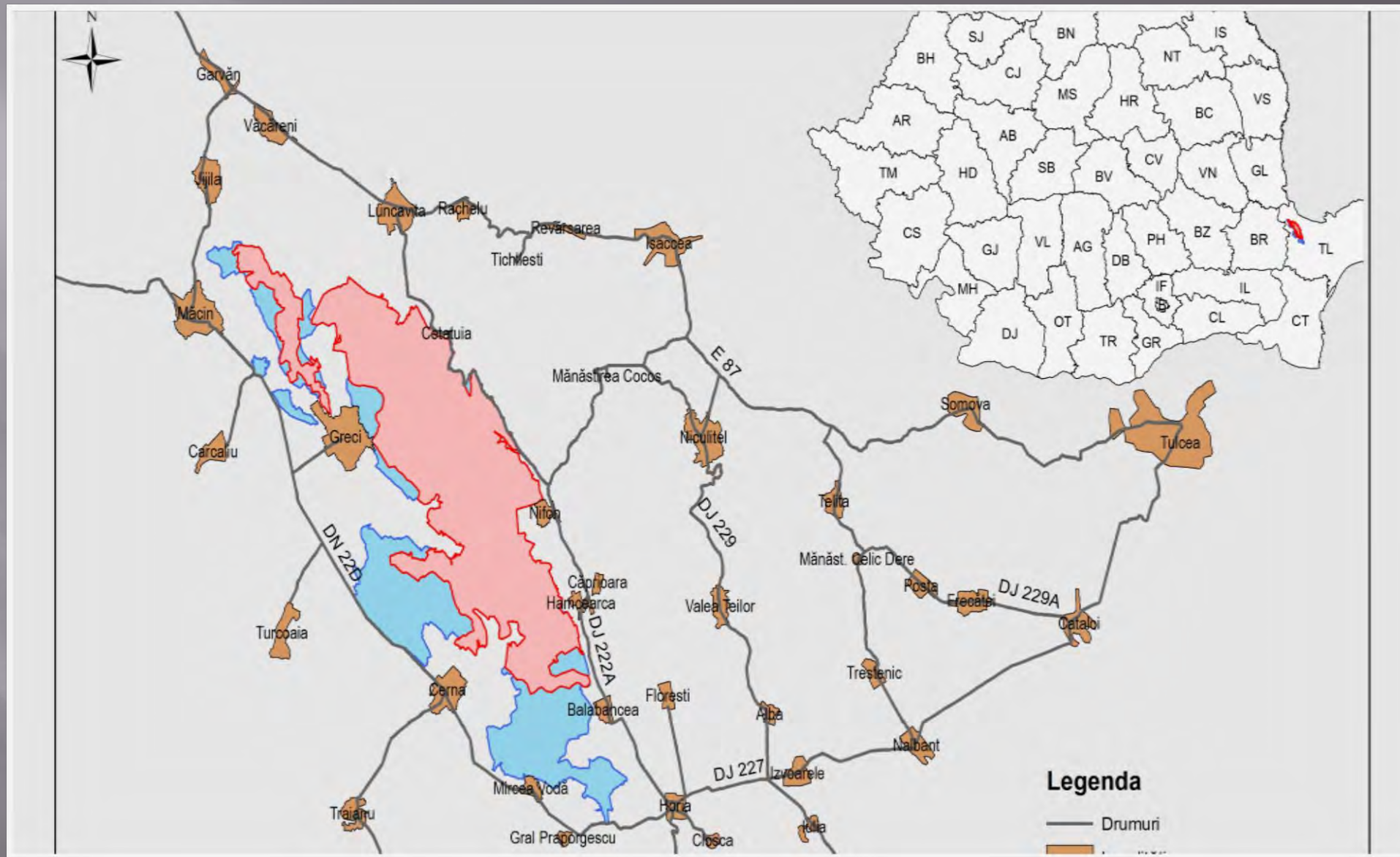
LOCALIZARE ARII PROTEJATE - APNM Macinului



Limita parcului național Munții Măcinului (11.151,82 ha)



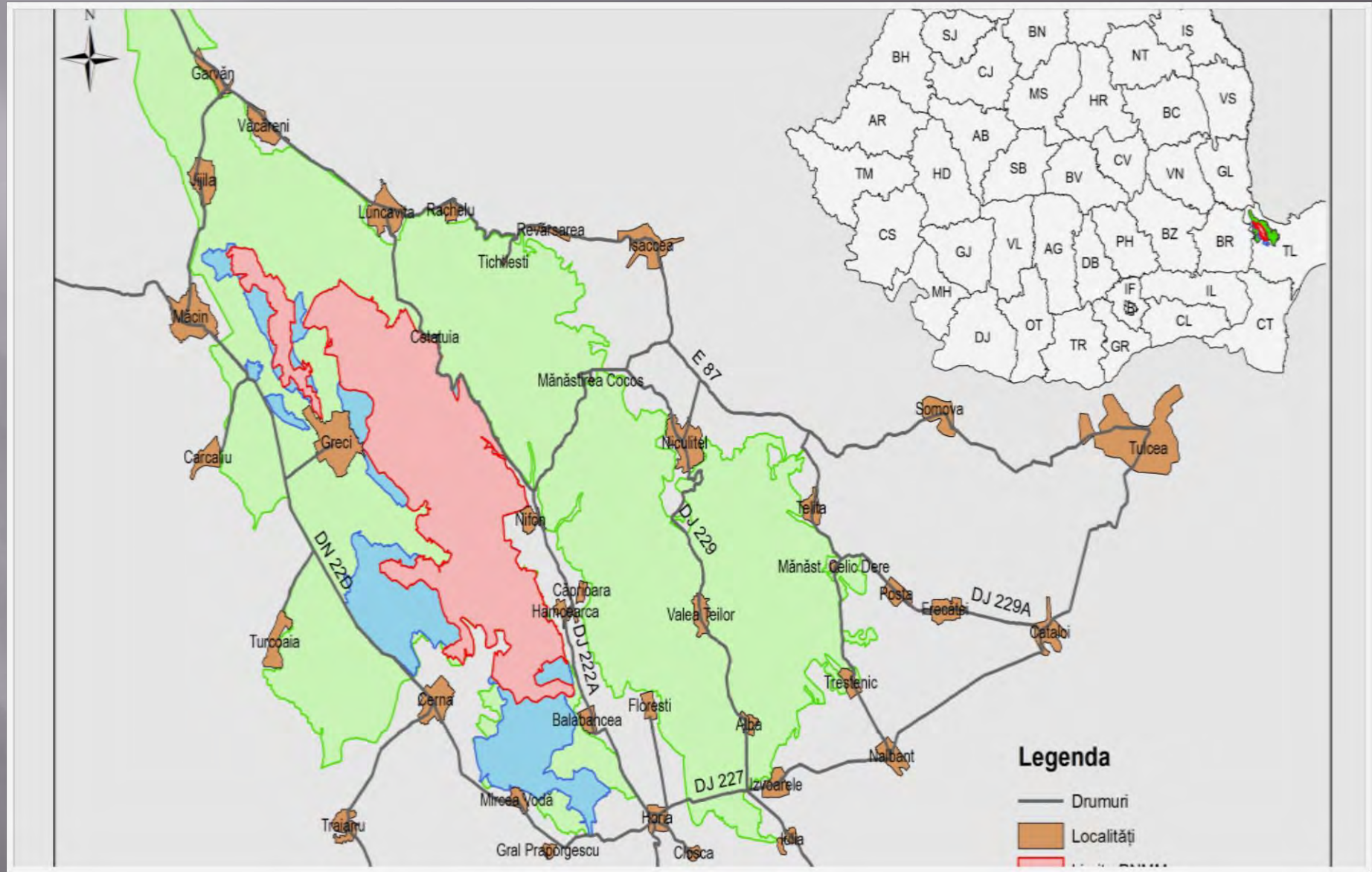
Contează pentru viitor!



Limita parcului național + ROSCI 0123 (16.854 ha)



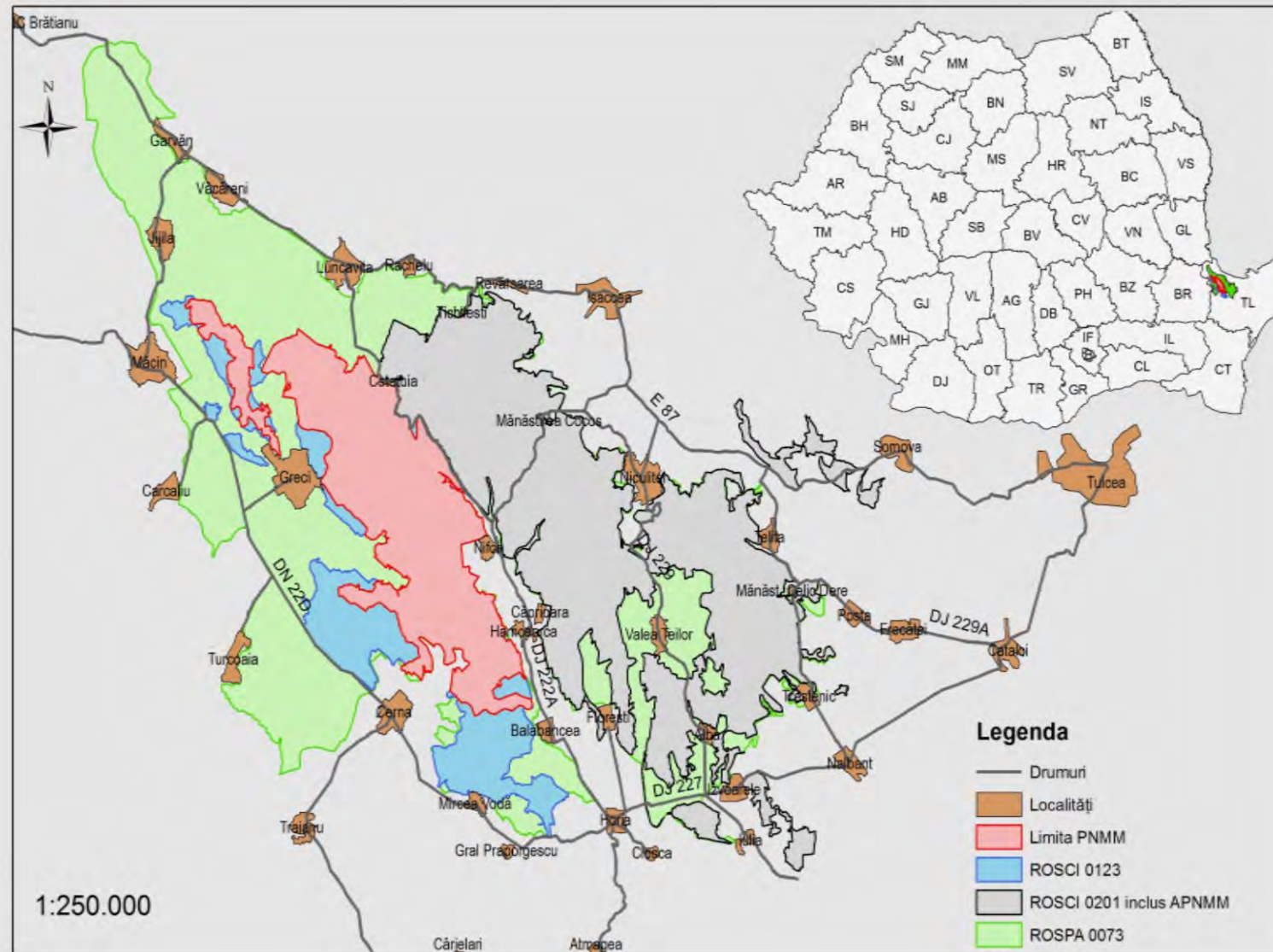
Contează pentru viitor!



Limita parcului național + ROSCI 0123 + ROSPA 0073



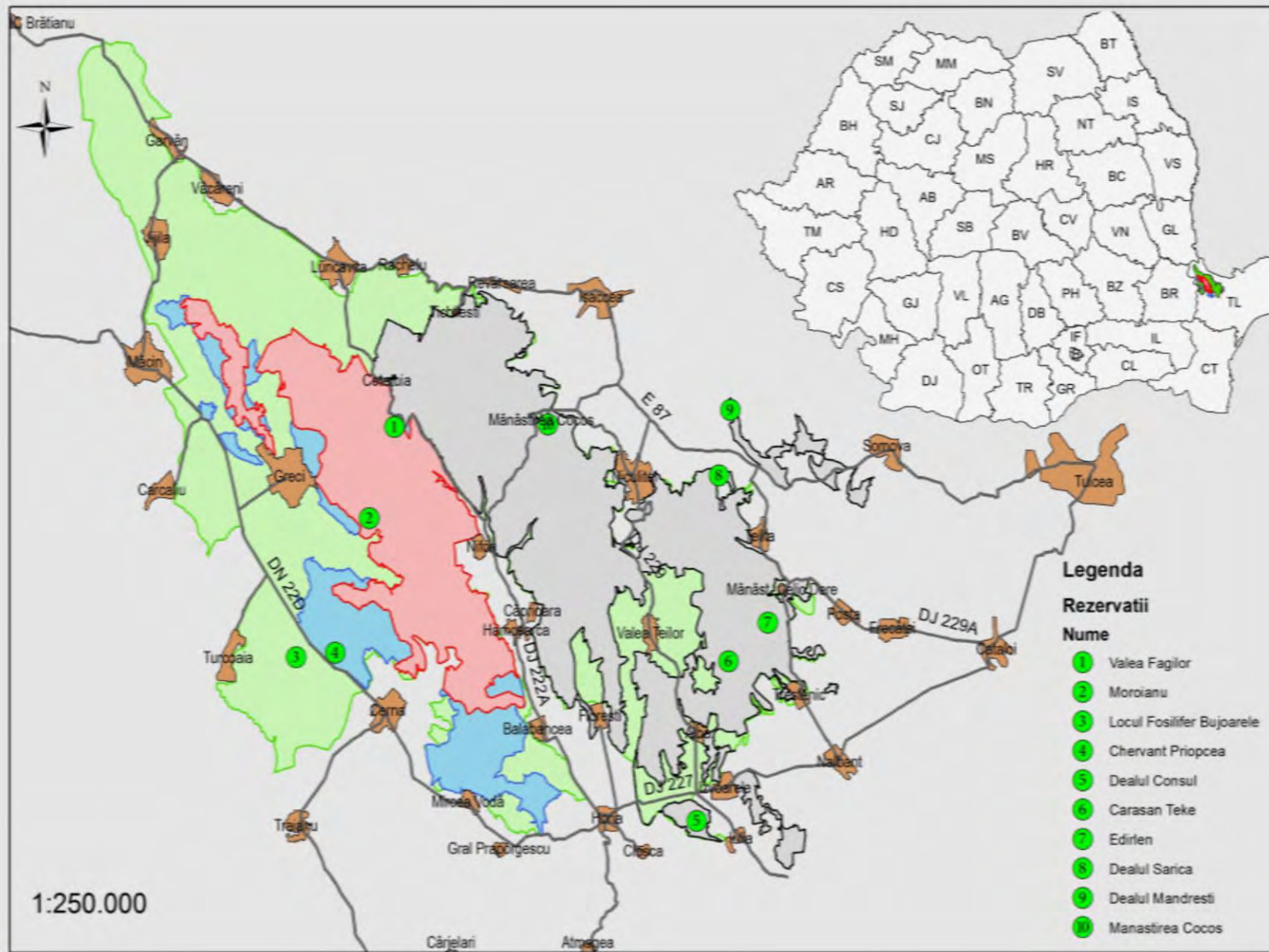
Contează pentru viitor!



**Limita parcului național + ROSCI0123 + ROSPA0073 +
ROSCI0201% = 68756,24 ha**



Contează pentru viitor!



Rezervații științifice și naturale



Contează pentru viitor!



Localități incluse: Brătianu, Smârdan, Măcin, Greci, Carcaliu, Turcoaia, Cerna, Mircea Vodă, Horia, Florești, Hamcearca, Balabancea, Căprioara, Nifon, Luncavița, Rachelu, Văcăreni, Garvăn, Jijila, Isaccea, Revărsarea, Niculițel, Valea Teilor, Izvoarele, Alba, Nalbant, Trestenic, Frecăței, Somova.

Aceste 29 localități sunt grupate în 19 administrații locale (2 orașe și 17 comune).

Accesul se face de pe DN 22D, *intre localitatile Macin si Horia*, pe drumul european E87, *intre localitatile Macin-Jijila-Luncavita* si pe DJ *intre comunele Horia si Luncavita*.



Contează pentru viitor!



Program 1:	MANAGEMENTUL BIODIVERSITĂȚII ȘI AL PEISAJULUI
Scop	Mentținerea și aducerea în stare de conservare favorabilă a speciilor rare, vulnerabile și amenințate în PNMM, ROSCI0123 și ROSPA0073, precum și a elementelor de peisaj
Program 2:	VALORI CULTURALE
Scop	Promovarea valorilor culturale care susțin protejarea și managementul durabil al PNMM, ROSCI0123 și ROSPA0073
Program 3:	FOLOSIREA TERENULUI ȘI GESTIONAREA DURABILĂ A RESURSELOR NATURALE
Scop	Mentținerea și încurajarea folosirii terenului și a resurselor naturale durabile și compatibile cu obiectivele PNMM, ROSCI0123 și ROSPA0073
Program 4:	RECREERE ȘI TURISM
Scop	Dezvoltarea unei serii de oportunități pentru turismul responsabil în PNMM, ROSCI0123 și ROSPA0073 care susțin comunitățile
Program 5:	CONȘTIENTIZARE ȘI EDUCAȚIE ECOLOGICĂ
Scop	Îmbunătățirea atitudinii comunităților locale, a vizitatorilor și a factorilor de decizie prin informare, conștientizare și consultare
Program 6:	CERCETARE ȘTIINȚIFICĂ
Scop	Promovarea cercetării științifice în PNMM, ROSCI0123 și ROSPA0073
Program 7:	MANAGEMENT ADMINISTRATIV
Scop	Optimizarea resurselor financiare, fizice pentru implementarea planului de management



Contează pentru viitor!



HABITATE PROTEJATE IN ZONA A.P.N.M.M.

1530 * Pajiști și mlaștini sărăturate panonice și ponto-sarmatice

40C0 * Tufărișuri de foioase ponto-sarmatice

62C0 * Stepe ponto-sarmatice

8230 Comunități pioniere din *Sedo-Scleranthion* sau din *Sedo albi-Veronicion dilleni* pe stâncării silicioase

91I0* Vegetație de silvostepă eurosiberiană cu *Quercus* spp.

91Y0 Păduri dacice de stejar și carpen

91AA Vegetație forestieră ponto-sarmatică cu stejar pufos

91M0 Păduri balcano-panonice de cer și gorun

91X0* Păduri dobrogene de fag

8310 Peșteri în care accesul publicului este interzis

92A0 Zavoaiie cu *Salix alba* și *Populus alba*

8220 Versanți stâncoși silicatici cu vegetație casmofitică - in studiu



Contează pentru viitor!



Echipa APNMM – monitorizare floră



Contează pentru viitor!



Echipa APNMM – delimitare suprafață monitorizare floră



Contează pentru viitor!



62C0* Stepe ponto – sarmatice



Contează pentru viitor!



40C0* Tufărișuri de foioase ponto – sarmatice



Contează pentru viitor!



91I0* Vegetație de silvostepă eurosiberiană cu *Quercus* spp.



Contează pentru viitor!



91X0* Păduri dobrogene de fag



Contează pentru viitor!



Garofița pitică (*Dianthus nardiformis*)




Contează pentru viitor!



Brândușa galbenă (*Crocus flavus*)



Contează pentru viitor!



Bujorul românesc (*Paeonia peregrina*)



Contează pentru viitor!



Echipă de cercetători în teren



Contează pentru viitor!



Marcare transect monitorizare insecte



Contează pentru viitor!



Croitorul cenușiu (*Morimus funereus*)



Contează pentru viitor!



Observații păsări răpitoare



Contează pentru viitor!



Șorecarul mare (*Buteo rufinus*)




Contează pentru viitor!



Șoimul Dunărean (*Falco cherrug*)



Contează pentru viitor!



Stol de grauri (*Sturnus vulgaris*)



Contează pentru viitor!



Monitorizare Țestoasa dobrogeană



Contează pentru viitor!



Monitorizare Țestoasa dobrogeană - măsurători



Contează pentru viitor!



Țestoasa dobrogeană (*Testudo graeca*)



Contează pentru viitor!



Gușter (*Lacerta viridis*)



Contează pentru viitor!



Vipera cu corn (*Vipera ammodytes*)



Contează pentru viitor!



Monitorizare insecte



Contează pentru viitor!



Fluture (*Parnassius mnemosyne*)



Contează pentru viitor!



Popândăul (*Spermophilus citellus*)



Contează pentru viitor!



Căprioare (*Capreolus capreolus*)



Contează pentru viitor!



Căprioară – monitorizare cu camere foto amplasate în teren



Contează pentru viitor!



Mistreți– monitorizare cu camere foto amplasate în teren



Contează pentru viitor!



Marcare trasee turistice



Contează pentru viitor!



Marcare trasee turistice



Contează pentru viitor!



Patrulare în echipă



Contează pentru viitor!



Acțiuni de patrulare cu jandarmeria



Contează pentru viitor!



Verificare limită de exploatare la o carieră de piatră



Contează pentru viitor!



Panoramă de pe Pietrele Mariei - Greci



Contează pentru viitor!



Zona Crucele - Greci



Contează pentru viitor!



Zona Crucele - Greci



Contează pentru viitor!



Panoramă Cozluk



Contează pentru viitor!



Peisaj de iarnă – Cetățuia - Luncavița



Contează pentru viitor!



Conștientizare la C.I.V. Greci



Contează pentru viitor!



Conștientizare la Liceul Pedagogic Tulcea



Contează pentru viitor!



Conștientizare Școala Greci



Contează pentru viitor!



Conștientizare la Școala Jijila



Contează pentru viitor!



Conștientizare la Școala Nufăru



Contează pentru viitor!



Conștientizare la Școala Nufăru



Contează pentru viitor!



Conștientizare la Școala Nufăru



Contează pentru viitor!



Conștientizare în teren cu grup de elevi



Contează pentru viitor!



Acțiuni de conștientizare cu localnicii din Greci



Contează pentru viitor!



Comunitățile locale din vecinătatea Munților Măcinului - Principalele activități tradiționale

- ▣ Agricultură (cereale, pomicultură, viță de vie)
- ▣ Cresterea animalelor
- ▣ Pescuit
- ▣ Apicultură
- ▣ Meșteșuguri cu lungi tradiții :
 - cioplitul în piatră,
 - împletituri din papură și răchită (rogojini, coșulețe),
 - țesutul la război, etc.





Contează pentru viitor!



Concursul Tradiții Oameni și Natură - obiceiuri



Contează pentru viitor!



Concursul Tradiții Oameni și Natură – dansuri populare



Contează pentru viitor!

Grupe etnice:

Români
Lipoveni
Turci
Aromâni
Ruși
Rromi
Greci
Ukraineni
Tatari
Italieni
Maghiari
Germani
Evrei
Bulgari





Contează pentru viitor!



Concursul Tradiții Oameni și Natură – recunoaștere plante



Contează pentru viitor!



Tabăra de creație Natură și Culoare în Munții Hercinici



Contează pentru viitor!



Tabăra Junior Ranger – Culmea Pricopanului





Contează pentru viitor!



Tabără de astronomie – Dealul Pietrișului Luncavița



Contează pentru viitor!



Concurs de Mountain Bike - Greci



Contează pentru viitor!



Concurs de Mountain Bike - Greci



Contează pentru viitor!



Harta traseelor turistice din APNMM





Contează pentru viitor!



Grup de elevi la Centrul de Vizitare Informare din Greci



Contează pentru viitor!



Grup de elevi pe traseul Dealul cu drum



Contează pentru viitor!



Grup de elevi pe vârful Țuțuiatu



Contează pentru viitor!



Grup de elevi pe traseul turistic Culmea Pricopanului



Contează pentru viitor!



Grup de elevi pe traseul turistic Crapcea



Contează pentru viitor!



Traseul turistic Vârful Crapcea



Contează pentru viitor!



Traseul turistic Culmea Pricopanului



Contează pentru viitor!



Traseul turistic Valea Jijilei



Contează pentru viitor!



Traseul turistic Dealul cu drum



Contează pentru viitor!



Traseul Cozluk iarna



Contează pentru viitor!



Traseu turism ecvestru



Contează pentru viitor!



Ședință de lucru implementare proiecte europene





Contează pentru viitor!



ATRAGERE DE FONDURI EXTERNE

Proiect Tip A (cod MySMIS 124446)

Titlu Proiect

„Elaborarea Planului de management pentru situl Natura2000 ROSCI 0201 Podișul Nord Dobrogean %(partea care se suprapune cu RO SPA 0073 Măcin Niculițel și partea care nu se suprapune situată la nord de RO SPA 0091 Pădurea Babadag) și rezervațiile naturale IV.57.Muntele Consul, IV.58. Dealul Sarica, IV.61. Carasan-Teke,IV.64. Edirlen, IV.71. Dealul Mandresti, IV.72. Manastirea Cocoș”.

Obiectivul general al proiectului consta in asigurarea stării de conservare favorabilă a speciilor și habitatelor de interes comunitar din situl Natura 2000 ROSCI0201 Podișul Nord Dobrogean%(partea care se suprapune cu RO SPA 0073 Măcin Niculițel și partea care nu se suprapune situată la nord de RO SPA 0091 Pădurea Babadag)și a speciilor de interes conservativ de pe teritoriul rezervațiilor naturale IV.57.Muntele Consul, IV.58. Dealul Sarica, IV.61. Carasan-Teke,IV.64. Edirlen, IV.71. Dealul Mandresti, IV.72. Manastirea Cocoș,in cadrul unui proces consultativ, deschis, transparent și participativ vizand elaborarea planului de management și informarea/constientizarea factorilor interesați cu privire la beneficiile conservarii sitului Natura 2000 și rezervatiilor naturale.

Obiectivul specific 1: Elaborarea Planului de management pentru situl Natura 2000 ROSCI0201 Podișul Nord Dobrogean (partea care se suprapune cu ROSPA0073 Măcin Niculițel și partea care nu se suprapune, situată la nord de ROSPA0091 Pădurea Babadag) și rezervațiile naturale IV.57. Muntele Consul, IV.58. Dealul Sarica, IV.61. Carasan-Teke, IV.64. Edirlen, IV.71. Dealul Mândrești, IV. 72. Mănăstirea Cocoș, în concordanță cu legislația în vigoare.

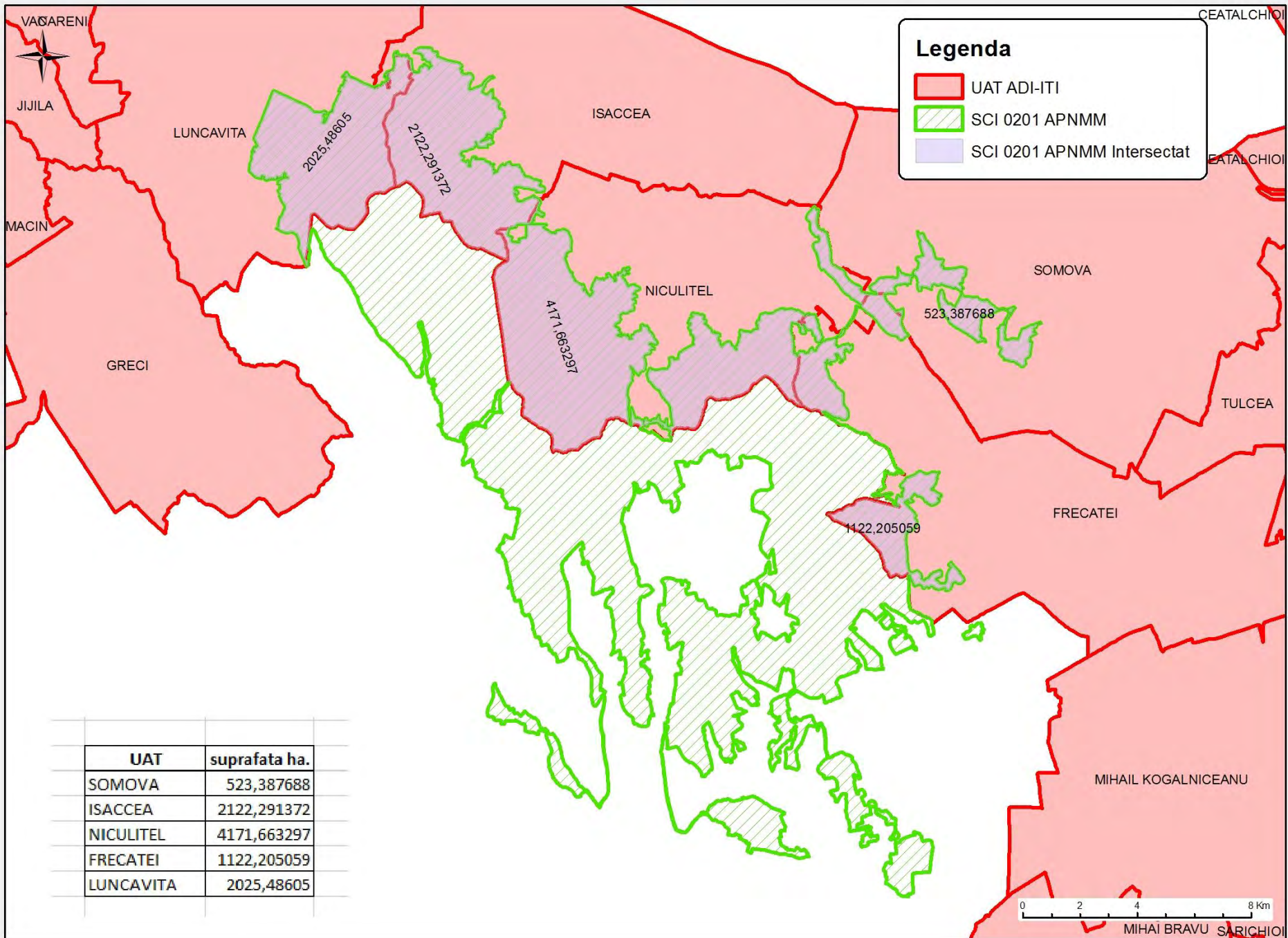


Contează pentru viitor!



Obiectivul specific 2: Creșterea nivelului de informare, educare și conștientizare a factorilor interesați cu privire la importanța și rolul ariilor naturale protejate vizate de proiect, evidențiindu-se conceptul de dezvoltare durabilă locală: dezvoltare economică viabilă, protecția mediului și menținerea/atingerea stării de conservare favorabilă a speciilor și habitatelor de interes comunitar și a speciilor de interes conservativ

Obiectivul specific 3: Dezvoltarea capacității structurii de administrare implicată în managementul sitului Natura 2000 ROSCI0201 Podișul Nord Dobrogean (partea care se suprapune cu ROSPA0073 Măcin Niculițel și partea care nu se suprapune, situată la nord de ROSPA0091 Pădurea Babadag) și rezervațiilor naturale IV.57. Muntele Consul, IV.58. Dealul Sarica, IV.61. Carasan-Teke, IV.64. Edirlen, IV.71. Dealul Mândrești, IV. 72. Mănăstirea Cocoș.





Contează pentru viitor!



Proiect Tip B (cod MySMIS 124512)

Titlu Proiect

„ Implementarea de măsuri active de conservare pe teritoriul Parcului Național Munții Măcinului pentru îmbunătățirea stării de conservare a habitatelor forestiere de cvercinee și a habitatelor de pajiște stepică și îmbunătățirea infrastructurii de management și informarea a vizitatorilor”.

Obiectivul general :

Îmbunătățirea stării de conservare a habitatelor forestiere de cvercinee și a habitatelor de pajiște stepică din Parcul Național Munții Măcinului și informare/conștientizarea factorilor interesați și dezvoltarea capacității Administrației Parcului Național Munții Măcinului.

Obiectivul specific 1: Implementarea de măsuri active pentru îmbunătățirea stării de conservare a 31 ha de habitate forestiere de cvercinee și a 30 ha de habitate de pajiște stepică din Parcul Național Munții Măcinului.

Obiectivul specific 2: Managementul adecvat / demonstrativ al habitatelor forestiere și habitatelor de pajiști și al activităților de turism pentru a contribui la menținerea / îmbunătățirea stării de conservare a habitatelor și speciilor protejate din Parcul Național Munții Măcinului.



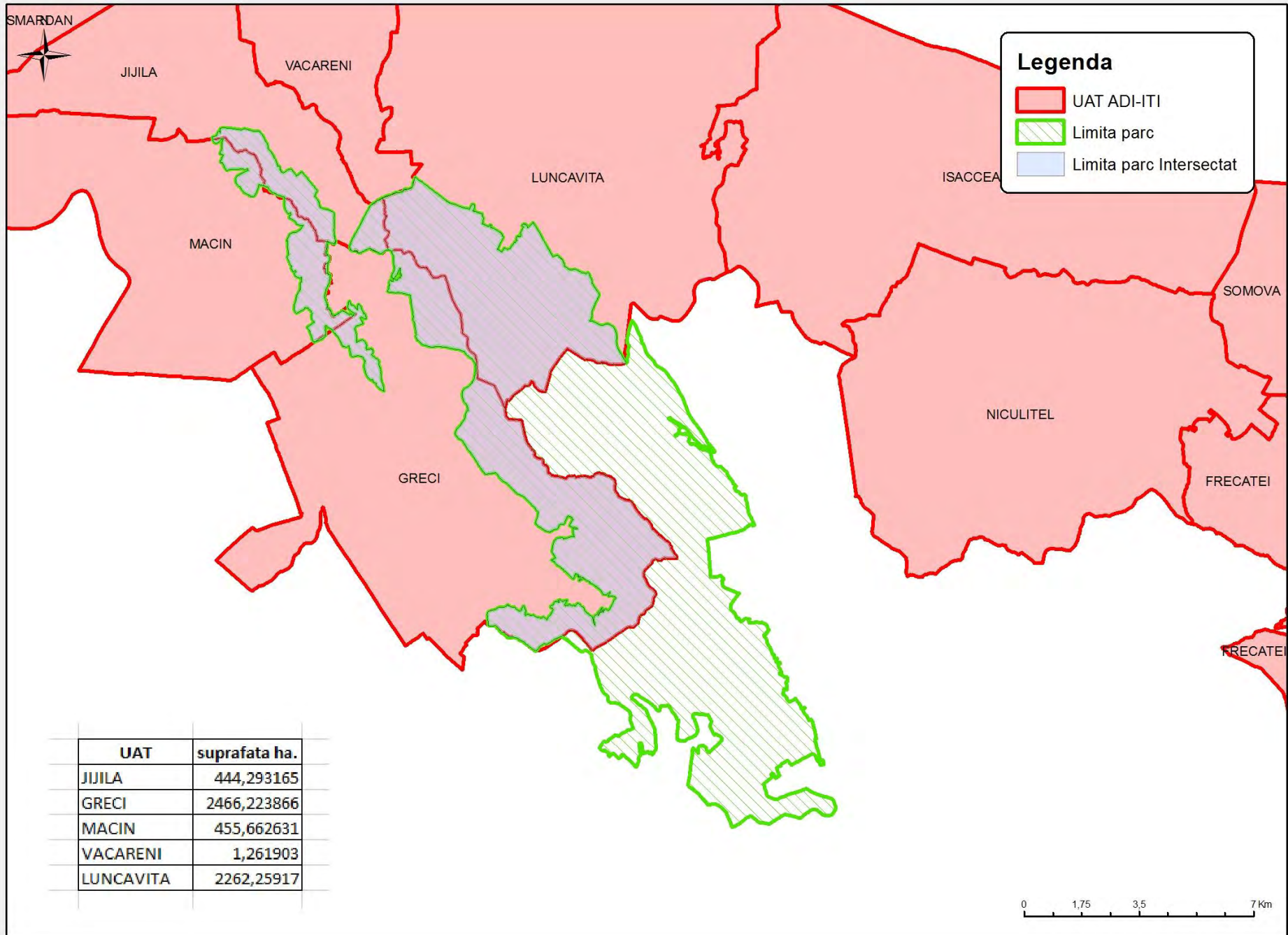
Contează pentru viitor!



Obiectivul specific 3: Asigurarea condițiilor adecvate pentru practicarea unui turism responsabil față de patrimoniul natural și cultural, care nu dăunează stării de conservare a habitatelor și speciilor de interes comunitar din Parcul Național Munții Măcinului.

Obiectivul specific 4: Creșterea nivelului de informare și conștientizare a factorilor interesați la nivel local și a publicului larg cu privire la importanța habitatelor care vor face obiectul măsurilor de conservare activă și la beneficiile generate de Parcul Național Munții Măcinului pentru economia locală.

Obiectivul specific 5: Dezvoltarea capacității instituționale / de management a Administrației Parcului Național Munții Măcinului.





Contează pentru viitor!



**VĂ MULȚUMESC PENTRU
ATENȚIE !**

